

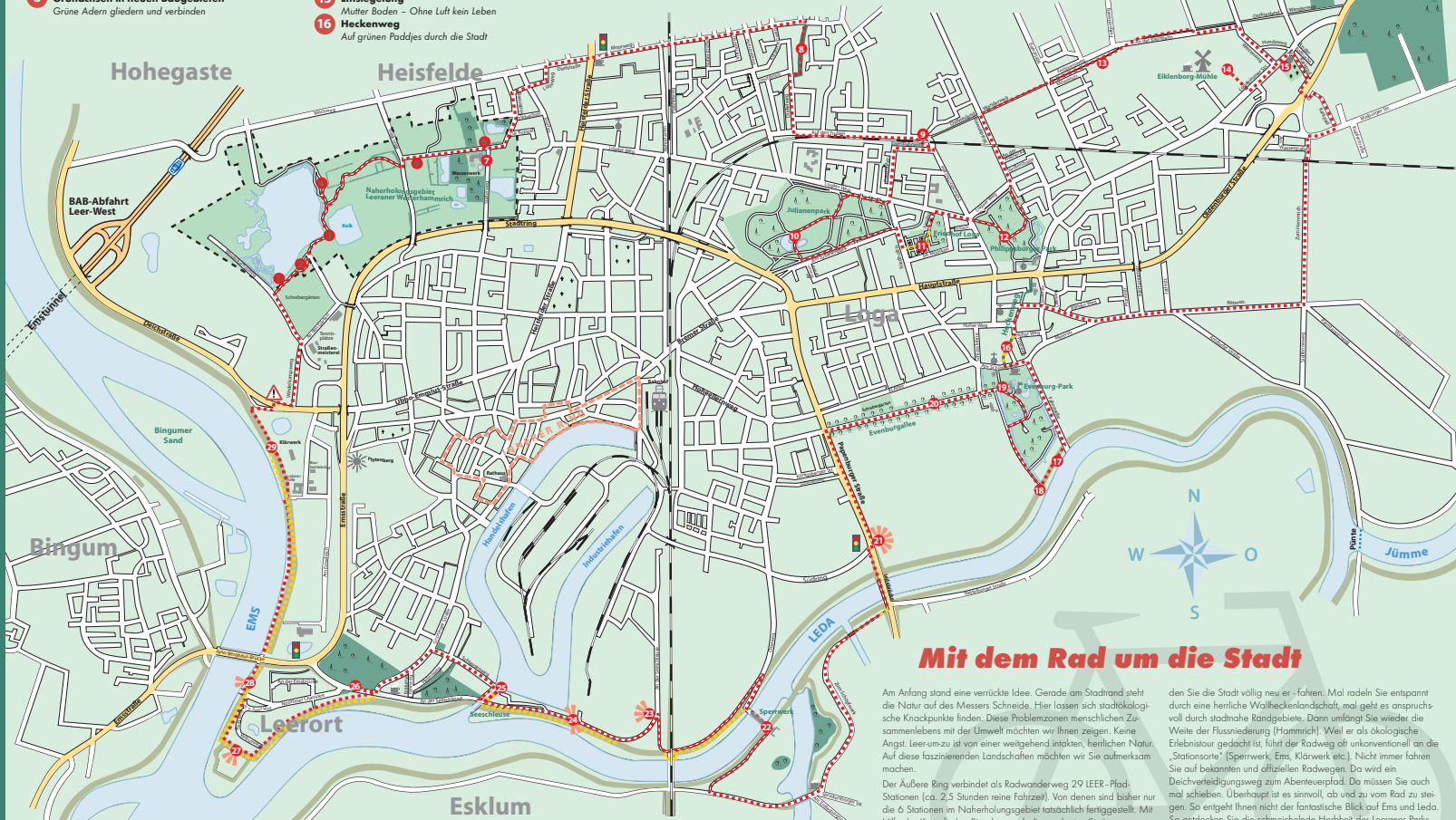
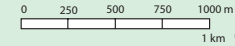
Der Äußere Ring des Stadtökologischen LEER-Pfades

- 1 Wasservogel
- 2 Eingriffsregelung
- 3 Kopfweiden
- 4 Stillgewässer
- 5 Streuobstwiese
- 6 Insektenhotel
- 7 Trinkwasser
- 8 Grünachsen in neuen Baugebieten

- 9 Umnutzung einer Verkehrsstrasse
Von Leer zum Meer - Von der Kleinbahn zum grünen Radwanderweg
- 10 Julianen-Park
Die grüne Lunge - Raum für Spiel, Spaß und Träume
- 11 Lebensraum Friedhof
Lebendige Natur am Ort der Stille
- 12 Philippsburger Park
Eine adlige Hinterlassenschaft
- 13 Wallheckenlandschaft
Von Leer bis Szailen - 1700 km Wallhecken prägen unsere Kulturlandschaft
- 14 Windenergie
Wind macht aus Bäumen Bretter
- 15 Entsiegelung
Mutter Boden - Ohne Luft kein Leben
- 16 Heckenweg
Auf grünen Paddjes durch die Stadt

- 17 Flusslandschaft Leda
Geheimnis Leda - Der Fluss, der zurückfließt.
- 18 Hamrrichlandschaft
Weite zieht Wassenvogel an
- 19 Evenburg-Park
Von der Lust zum Wandeln
- 20 Evenburgallee
Lohn für den Blick nach oben: der längste Himmelstrich Ostfrieslands
- 21 Stadtgebungsbereich
Seit über 100 Jahren fast unverändert: Die grüne Visitenkarte Leers
- 22 Leda-Sperrwerk
Ein Riegel für Ostfrieslands „Zweistromland“

- 23 Industriebrache
Oderland? Ein Freiraum für die Natur!
- 24 Abfall(wirtschaft)
Die Zugspitze Ostfrieslands - errichtet aus unserem Müll
- 25 Seeschleuse
Die Nabelschnur zur Welt
- 26 Natürliche Biotopentwicklung
Nichtstun „pflanzen“ Wald
- 27 Festung Leerort
Einst stärkste Festung Ostfrieslands - heute friedliche Idylle
- 28 Ems
Die Ems - ein Fluss im Würdegriff
- 29 Abwasser
Zurück in die Zukunft - der Ausguss der Stadt



Legende	
	Burg / Schloss
	Kirche
	Windmühle
	Café
	Gefährliche Verkehrslösung
	Ausgebaute Station
	Station in Planung
	Blickrichtung
	Ampel
	Straße / Weg
	Hauptstraße
	Bahn
	Brücke
	Der Äußere Ring (Radwanderweg)
	Fußweg (eine absteigende)
	Park / Grünfläche
	Deich / Dammb
	Wald
	Wasserfläche
	Friedhof

Mit dem Rad um die Stadt



Am Anfang stand eine verrückte Idee. Gerade am Stadtrand steht die Natur auf des Messers Schneide. Hier lassen sich stadtökologische Knackpunkte finden. Diese Problemzonen menschlichen Zusammenlebens mit der Umwelt möchten wir Ihnen zeigen. Keine Angst. Leer-umzu ist von einer weitgehend intakten, herrlichen Natur. Auf diese faszinierenden Landschaften möchten wir Sie aufmerksam machen.

Der Äußere Ring verbindet als Radwanderweg 29 LEER-Pfad-Stationen (ca. 2,5 Stunden reine Fahrzeit). Von denen sind bisher nur die 6 Stationen im Naherholungsgebiet tatsächlich fertiggestellt. Mit Hilfe der Karte finden Sie aber auch die geplanten Stationen. Thema sowie die jeweilige Schlagzeile deuten an, um was es an diesen Orten geht oder gehen wird. Haben Sie Ideen dazu? Dann melden Sie sich doch einfach ...!

Wenn Ihnen das zu viel Zukunftsmusik ist, kein Problem. Alleine der Radweg ist für sich schon ein Ereignis. Er ist ein Angebot des umweltschonenden, sanften Tourismus. Er wurde exklusiv für den LEER-Pfad erarbeitet. Selbst wenn Sie Leer schon kennen: Auf dieser Tour werden Sie die Stadt völlig neu erleben. Mal radeln Sie entspannt durch eine herrliche Wallheckenlandschaft, mal geht es anspruchsvoll durch stadtnahe Randgebiete. Dann umfängt Sie wieder die Weite der Flussniederung (Hamrrich). Weil er als ökologische Erlebnisroute gedacht ist, führt der Radweg oft unkonventionell an die „Stationsorte“ (Sperrwerk, Ems, Klarwerk etc.). Nicht immer fahren Sie auf bekannten und offiziellen Radwegen. Da wird ein Deichverlegetügelweg zum Abenteuerpfad. Da müssen Sie auch mal schieben. Überhaupt ist es sinnvoll, ob und zu vom Rad zu steigen. So entgeht Ihnen nicht der fantastische Blick auf Ems und Leda. So entdecken Sie die schmeichelnde Herbit der Leeraner Parks. Nur so „fuschn“ Sie sich auf Schleichwegen um die Stadt. Bitte nehmen Sie Rücksicht, falls es zu Konkurrenz mit Fußgängern kommt. Es ist so einfach, sich „stadtökologisch“ zu verhalten.

Hierlichen Dank.

...um nu man mit '1 Rad up '1 Padd!



Leda

Im Hamrrich

Evenburgallee

Eikenborg-Mühle

Wallhecke

Naherholungsgebiet Westerhamrrich